



Le parc national naturel du haut-Akkar

Démarche et bilan

Réalisation

Alphonse GEORGES

Architecte DPLGF

Enseignant supérieur technique

Consultant en management des organisations

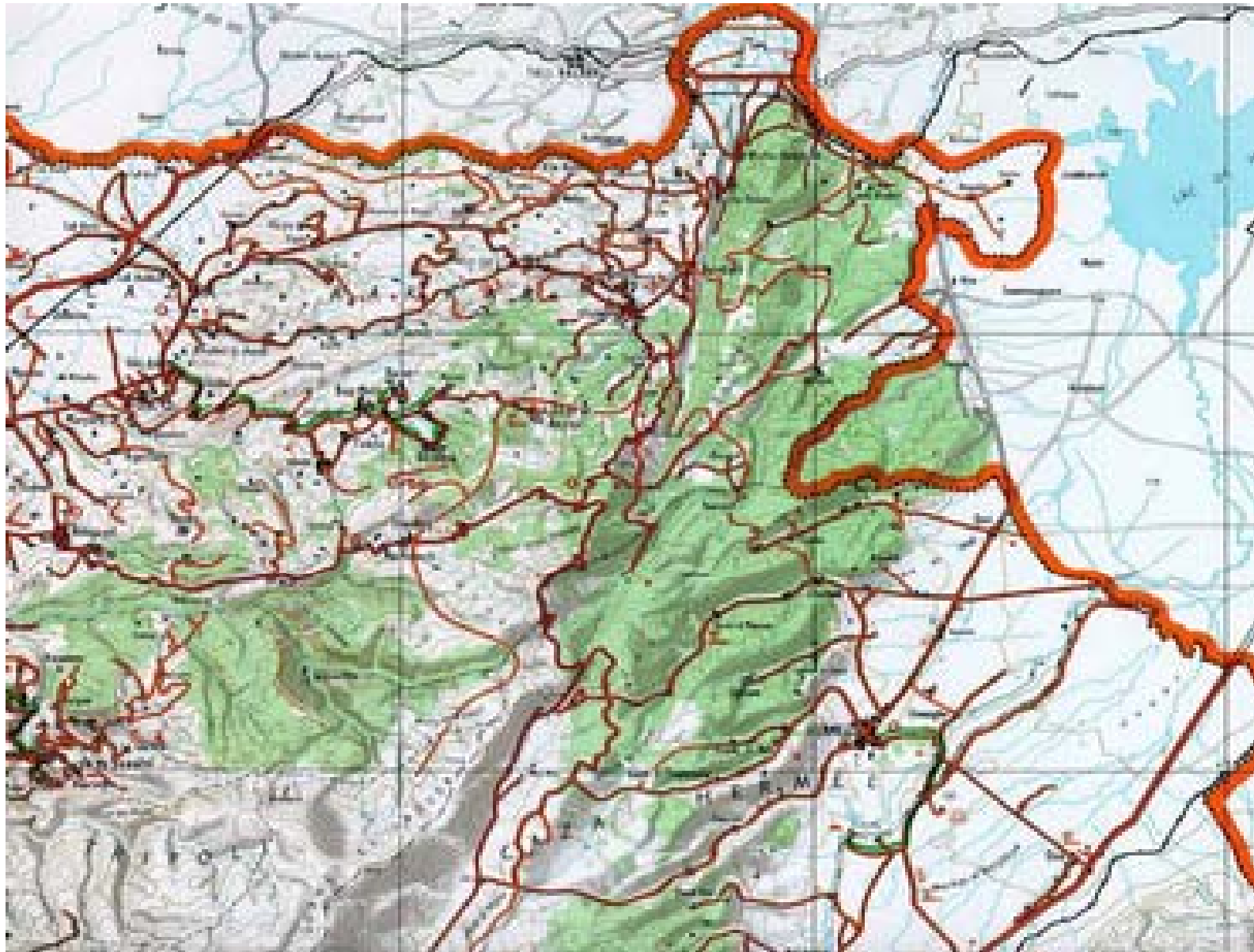
Vice-Président du Conseil de l'environnement



Le haut Akkar est la plus grande zone verte continue du Liban



Qui renferme la plus grande bio-diversité de la région en matière de la faune et de la flore



**Garde intacts les aspects du patrimoine rural,
montagnard et historique etc.**



La verdure s'étend le long des vallées au relief majestueux et relie les villages entre eux





Depuis les années 1990 notre association “le conseil de l’environnement” a commencé de sensibiliser le public à respecter la nature



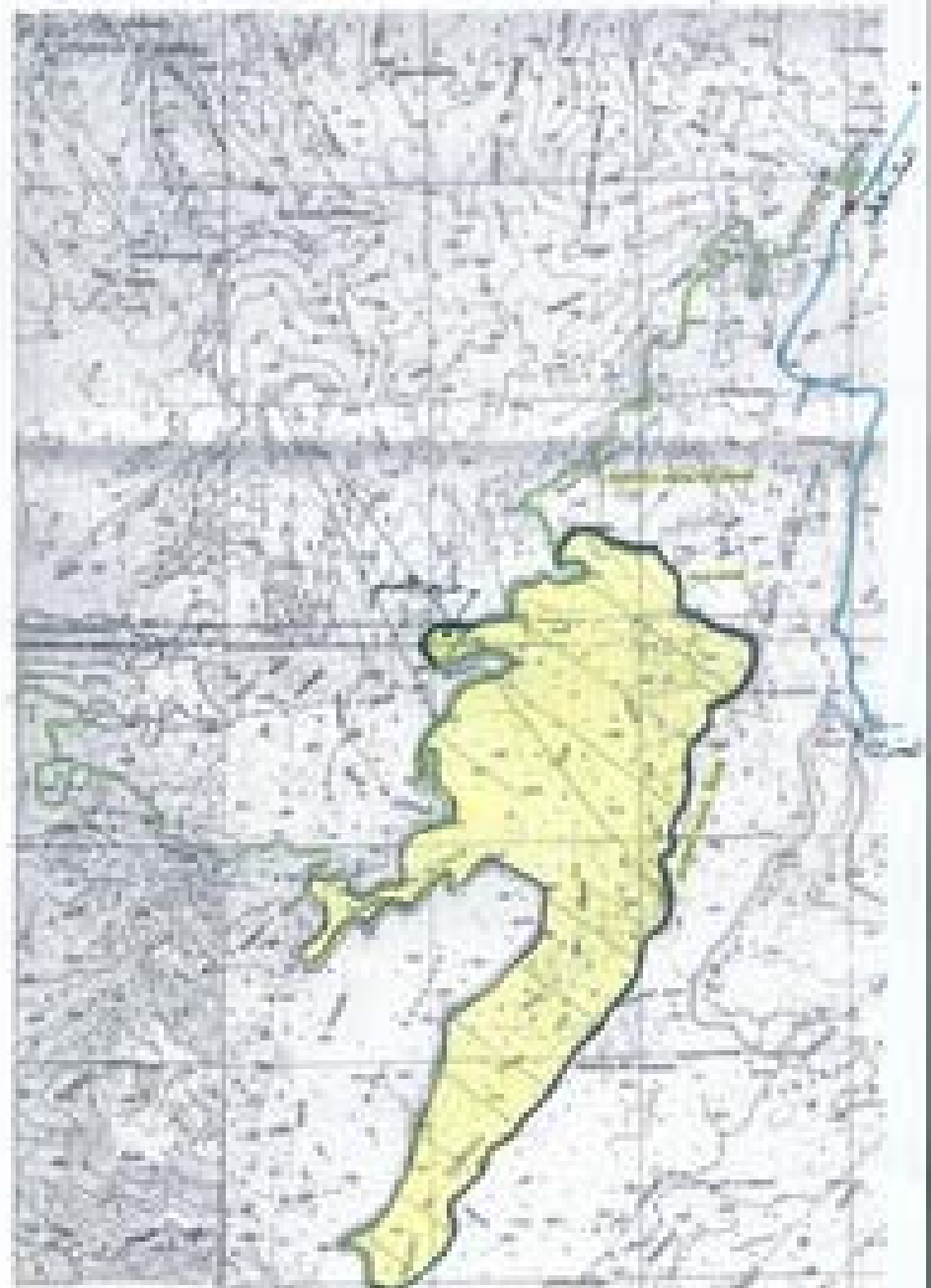
**A agir contre la pollution de l'environnement et
découvrir les arbres et la beauté de notre région**



**Sa première grande action réussie fut la création de
la réserve de Karm chbat par le ministère de
l'environnement**



La réserve de Karm Chbat



طريق القيات - الرمل - طريق الشقوق - التوت

بسم وزارة الصحة - بيروت

نحن الموقرون اننا نرسل اليكم كتابا وكتابا في منطقة الجليل وصيدا وصيدون - طبريا
 كما ان نسخة من كتابنا بالجليل هي في ارض تلك الجمهورية اللبنانية
 وان حدودها الجارية على الخريطة المرفقة هي الآتية:

الحدود الشمالية من الجليل وصيدا وصيدون وصيدون
 الحدود الغربية من الجليل وصيدا وصيدون وصيدون
 الحدود الجنوبية من الجليل وصيدا وصيدون وصيدون
 الحدود الشرقية من الجليل وصيدا وصيدون وصيدون

والتي هي في 1977





Afin de sauvegarder les variétés locales des arbres



Le sapin de silicie







L'arbousier







Le chêne chevelu













Le cèdre et le genévrier









Puis fut le classement du deuxième réserve protégée : le plateau de Quamouaa



اعتبار غابة في منطقة القموعة - عكار غابة محمية

قرار رقم 1/588 - صادر في 1996/12/30

ان وزير الزراعة،

بناء على المرسوم رقم 6812 تاريخ 1995/5/25 (تشكيل الحكومة)،

بناء على المرسوم رقم 5246 تاريخ 1994/6/20 (تنظيم وزارة الزراعة)،

بناء على المرسوم الاتراحي رقم 111 تاريخ 12 حزيران 1959 (تنظيم الادارات العامة)،

بناء على احكام القانون رقم 558 تاريخ 1996/7/24 (قانون حماية الغابات) الذي اعتبر في المادة الثانية منه غابات

محمية جميع غابات الازر والشوح والزاب والشربين وغيرها، مختلطة او منفردة،

وحيث ان الغابة المشتملة على الازر والشوح والزاب في منطقة القموعة - عكار تعتبر بحكم القانون غابة محمية،

وحيث انه يقتضي بموجب احكام المادة السابقة من القانون المشار اليه اعلاه المباشرة باعمال التحديد و التحرير لهذه

الغابة،

بناء على اقتراح المدير العام،

يقرر ما يأتي:

المادة 1- تعتبر الغابة المشتملة على الشجار الازر والشوح والزاب في منطقة القموعة - عكار غابة محمية خاضعة لاحكام قانون حماية الغابات رقم 558 الصادر بتاريخ 1996/7/24.

المادة 2- تكلف مديرية التنمية الريفية والثروات الطبيعية في وزارة الزراعة اتخاذ الاجراءات القانونية اللازمة للمباشرة باعمال التحديد والتحرير المنصوص عنها في المادة السابقة من قانون حماية الغابات.

المادة 3- تتشا بقرار لاحق على حدة الهيئة الفخرية العليا للغابة المحمية المشمولة بهذا القرار وذلك عملا باحكام المادة الثانية عشرة من قانون حماية الغابات.

المادة 4- يبدأ اعتبارا من تاريخ نشر هذا القرار في الجريدة الرسمية تطبيق احكام الفصلين الاول والثاني من الباب الثالث من قانون حماية الغابات المتعلقين بتحديد الاعمال المحظور القيام بها ضمن حرم الغابة المحمية والعقوبات الجزائية والمالية التي تترتب على المخالفين.

المادة 5- يبلغ هذا القرار من يلزم وينشر في الجريدة الرسمية حسب الاصول.







Nous avons aussi réussi de préserver la zone de Bathet el chouh en la clôturant pour favoriser la repousse







Pour lutter contre les incendies nous avons construit une tour de guets pour la surveillance









Nous avons démarré des activités hebdomadaires de découvertes des sentiers



Et les marches de dimanche





Un camp de découverte chaque été



Des activités d'hiver



Le ski de Fond



Le ski de RANDONNEE







Le V.T.T.



Ou Mountain Bike







C'est l'occasion de découvrir le patrimoine en voie de disparition








Et les sites archéologiques d'Akkar







Et les sites religieux historiques





Et les sites archéologiques









D'apprécier les sites remarquables







De réaliser des actions d'arborisation



**Et de traitement contre les chenilles
processionnaires nocives**





Assurer autant que possible l'élagage des arbres

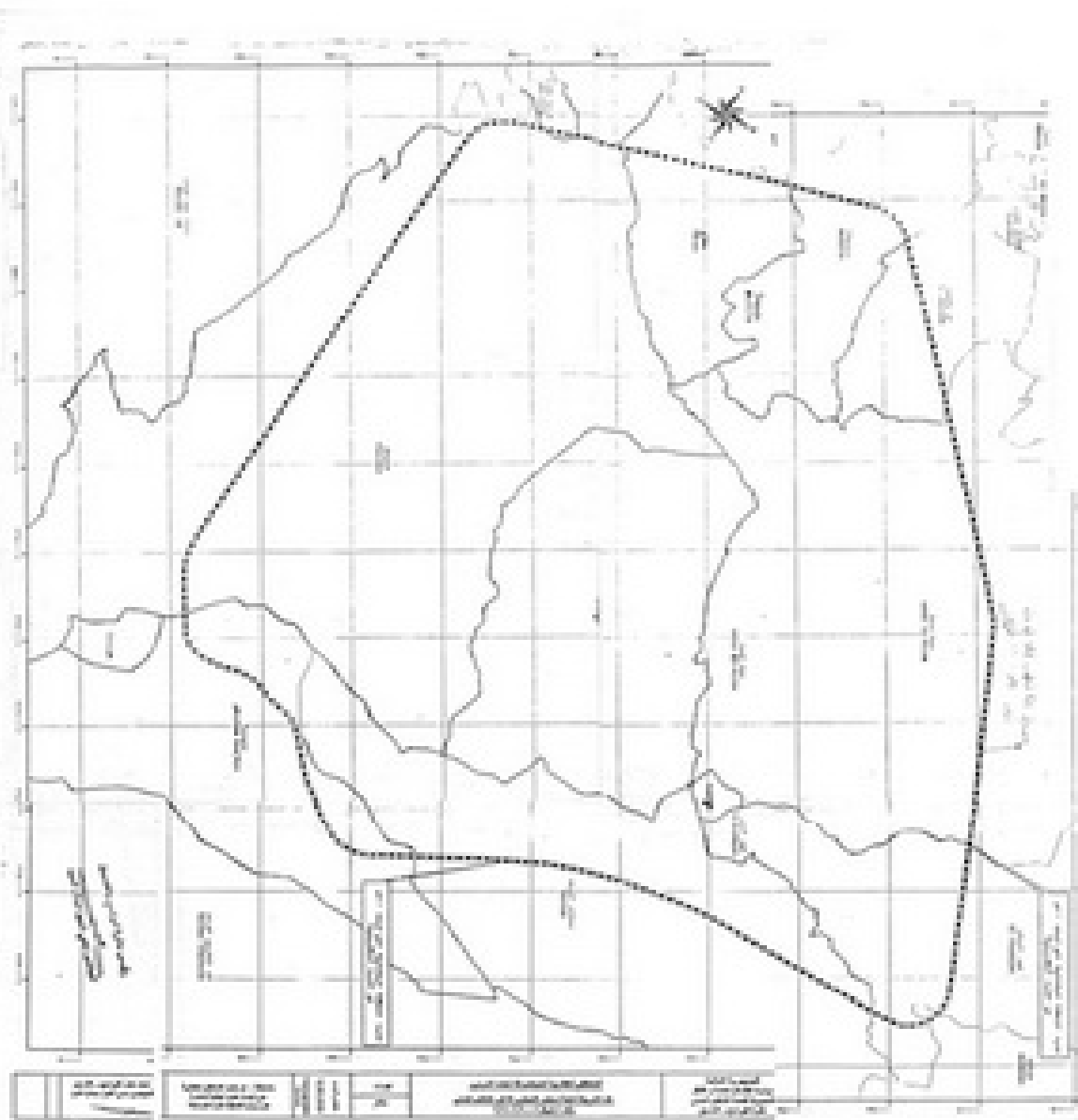




Notre action auprès des experts du SDATL pour le classement du haut-akkar a abouti







Mise en étude du Qamouaa par la DGU suite à la décision du conseil des ministres

Limites proposées et envoyées aux municipalités concernées

COLLOQUE

« DEVELOPPEMENT LOCAL ET VALORISATION DES RESSOURCES NATURELLES DU HAUT AKKAR »

Le colloque universitaire sur la valorisation des ressources naturelles et le développement local du haut Akkar, a eu lieu sur le campus de Tripoli de l'U.S.J. le jeudi 18 mai 2006 à 8h30 du matin.

Plusieurs experts : responsables de la Région Rhône-Alpes, experts du conseil de l'environnement de Kobayat, des ministères de l'agriculture et de l'environnement, ont participé avec des universitaires et des professionnels du développement du Liban Nord, à la réflexion sur une méthodologie à adopter pour soutenir et accompagner le développement local du haut Akkar.







COLLOQUE No 2

« DEVELOPPEMENT LOCAL ET VALORISATION DES RESSOURCES NATURELLES DU HAUT AKKAR » à Kobayat

A l'invitation conjointe de la municipalité de Kobayat et du conseil de l'environnement de Kobayat, suite au premier colloque de Tripoli, les élus des municipalités voisines du haut-Akkar ont participé à la réflexion sur une méthodologie à adopter pour soutenir et accompagner le développement local du haut Akkar, et le lancement d'un processus de création du parc .

Ils ont décidé de créer un comité de pilotage formé d'élus et de représentants d'associations actives soutenu par un comité d'experts et de consultants















ورشة عن التنمية المحلية وإضافة القيمة للموارد الطبيعية في أعالي عكار

عكار - من ميشال حلاق

التنمية المحلية والمشاركة القيمة للموارد الطبيعية في منطقة أعالي عكار "مكون ورشة العمل التنموية التي دعت إليها بلدية القبيات بالتعاون مع منظمة رين لب - Rhône Alpes الفرنسية الممتدة في لبنان بمؤسسة كورال Coral وتنسوق بين كل البلديات والقرى المحلية.

عقدت الورشة في إحدى قاعات مدرسة راهبات القبية في بلدة القبيات عكار وحضرها الشباب هادي عبيش وسام بندني وسعيد المراد، ورئيس اتحاد بلديات الجوزة سمير عطية ورئيس اتحاد بلديات جرد الطيناع الشيخ سمير عبد الحى ورئيس اتحاد الجمعيات

- القبيات - الجوزة - الكروم) الممثلين بالبلديات والجمعيات والمعلمين مع منظمة رين لب الفرنسية للوصول إلى وضع خلاصات أهميات ومشروع تعتبر من أولويات التنمية في هذه المنطقة المحددة والمستهدفة من هذه الورشة.

وخلال الأثر جرى عرض النتائج العامة للاستثمارات والمشاريع التي تمت والتي أشرف عليها كل من الدكتورين كمال خزعل وعبد الرحيم ابراهيم، ومشارعات ممثلين مناطق أعالي عكار الأربعة وهي: الجرد - القبيات - الجوزة - جبل الكروم والتي

تركزت على "مشروع تأهيل البنى التحتية وإنشائها، شبكات مياه الشرب والصرف الصحي ومحطات معالجة المياه الآسنة وشق الطرق الداخلية والقاعة وتوسيعها، مشاريع صحية واجتماعية، إنشاء مركز صحة واستشفائية، مشاريع اجتماعية واقتصادية وبيئية، إنشاء سد لتجميع المياه في وادي عهنوم، إنشاء معهد للتدريب المهني والحرفي - إنشاء مركز زراعي، ومشروع ثقافية وترفيهية، إنشاء مركز رياضي وتطوعي ومركز للمحبة وتقديم منح خيرية ودعم التعليم الرسمي.

"كوراى" تواصل نشاطها البيئي في عكار



(ميشال حلاق)

خلال الاجتماع في عكار العتيقة.

- Réunion du comité technique à AKKAR, le 19 janvier 2007 :

Etaient présents :

Antoine Daher

Kamal Khazaal

Nadim Zakhia

Alfonse Georges

Désisté (souci de santé) :

Abdel Rahim Brahim

Objet de la réunion :

Trouver un mode de fonctionnement adapté aux souhaits des différentes parties et aux besoins du projet.

Décisions :

Rester sur un mode de partage simple prévu à l'issue de la réunion de Kobayat malgré l'intérêt de chacun pour les différentes composantes du projet :

- Agro-alimentaire : Kamal Khazal

Kamal Khazaal a pour mission d'animer la « commission agro-alimentaire » dont le premier objectif est de dresser une liste commentée des produits de terroir à valoriser.

L'identification des productions locales à promouvoir sera réalisée sur la base des informations transmises par les municipalités et rassemblées par les membres du comité de pilotage (elles ont reçu un guide des informations à transmettre).

Certaines productions mériteront peut-être une aide pour l'amélioration de la production (agronomique) ou de la transformation. Il n'est pas exclu par K.K. de contribuer à l'introduction de nouvelles techniques destinées à adapter les productions locales au marché et à ses normes.

La mise en place d'un lieu de commercialisation ainsi qu'un travail sur le marketing des produits feront également partie des priorités de ce volet.

- Eco-tourisme : Conseil de l'Environnement de Kobayat

Le CEK a pour mission d'animer la « commission éco-tourisme » dont le premier objectif est de réaliser une carte de potentialités éco-touristiques du Haut Akkar.

Le CEK se propose par ailleurs pour la réalisation d'un SIG destiné à rassembler l'ensemble des informations cartographiées réalisées dans le cadre des différents projets écotouristiques menés ou programmés dans le Haut Akkar (projet européen avec Joumé, projet américain d'un sentier traversant l'ensemble du Mont Liban, avancement et limites du projet de « Parc National », de réserves locales...). Image satellite, carte de l'occupation du sol, Biodiversité (mada) sont autant de couches d'information que le CEK devrait pouvoir réunir dans ce même SIG.





Compte rendu de la réunion du comité "Tourisme et environnement" à Koubayat, Maison de Alfonse Georges

Vendredi 9-2-2007 - Koubayat

Etaient présents : Alfonse Georges, Abd Rahim Ibrahim, Mohamad Khalil, Georges Zahr, Fouad Mansour, Khaled Dannaoui.

Etait présent partiellement : Dr Antoine Daher

Etait absent : Ali Isbir

Mohamad KHALIL est chargé de rédiger le compte rendu. Les points suivants ont été discutés pendant la réunion :

But du comité « Tourisme et environnement »

Projets court terme

Projets long terme

Exécution du projet

1- But du comité :

Collectionner les informations sur les points attractifs et les structures touristiques environnementales du Haut Akkar. Cela comprendrait:

Les monuments historiques et sites touristiques et religieuses

Les belles vues naturelles





Deuxième réunion du comité de pilotage (Hrar, local de la fédération des municipalité de EI Jord), Mardi 30 janvier.

18 personnes présentes

Ordre du jour :

- Structuration juridique du comité
- Avancement des travaux des commissions

- Structuration juridique :

Les deux avocats n'ont pas avancé sur la question, il a été convenu que cela ne doit en aucun cas empêcher le comité d'avancer dans son travail. De nombreux échanges ont permis de réaffirmer les objectifs de ce comité et du projet dans son ensemble. Il a ainsi été proposé de concevoir que ce comité est une structure provisoire au service du lancement du projet de parc du « Grand Haut Akkar », il sera remplacé (ou transformé) à terme par une structure formelle et renforcée (avec l'aide des conseils et de l'expérience d'un parc rhône alpin dans l'idéal) ;

- Commission Agro-Alimentaire :

Charles Chahine a distribué un tableau récapitulant les productions brutes et transformées que les différentes localités ont estimées comme faisant partie de leur patrimoine agro-alimentaire.

Ce travail sera complété par la suite par une réflexion sur les problèmes et les atouts qui se posent dans la phase de commercialisation de ces produits. La vente est semble-t-il le maillon faible, les producteurs n'ont ni les compétences ni le temps pour vendre correctement leur production.

L'assemblée s'accorde sur la nécessité de faire une étude de marché au près des coopératives ainsi qu'une étude de faisabilité pour la mise en place d'un point de vente polyvalent pour l'ensemble des volets du projet de parc (maison du Haut Akkar à Tripoli ?).

Fouad Mansour (Andaket) a composé un dossier pour sa commune qu'il met à la disposition de la commission.

La commission doit mettre en place un plan de travail et des sous commissions.

- Logo :

Alfonse Georges a lu un texte préparé à l'égard des écoliers, l'assemblée est très satisfaite par cette proposition. Fouad Mansour suggère d'organiser ce concours plutôt au près de professionnels (300 architectes ?).

Prochaine réunion des commissions fixée pour le 9 février, 10h30 à Akroum

Les commissions doivent se fixer un plan d'action pour atteindre les objectifs fixés pour la conférence du 15 mars et pour un horizon plus lointain en fonction d'une vision partagée sur :

- Les objectifs généraux pour la mise en place du projet de Parc
- Les projets concrets à appuyer en priorité dans ce sens


Ce plan d'action pourra être présenté à la conférence et soumis à des bailleurs de fonds.

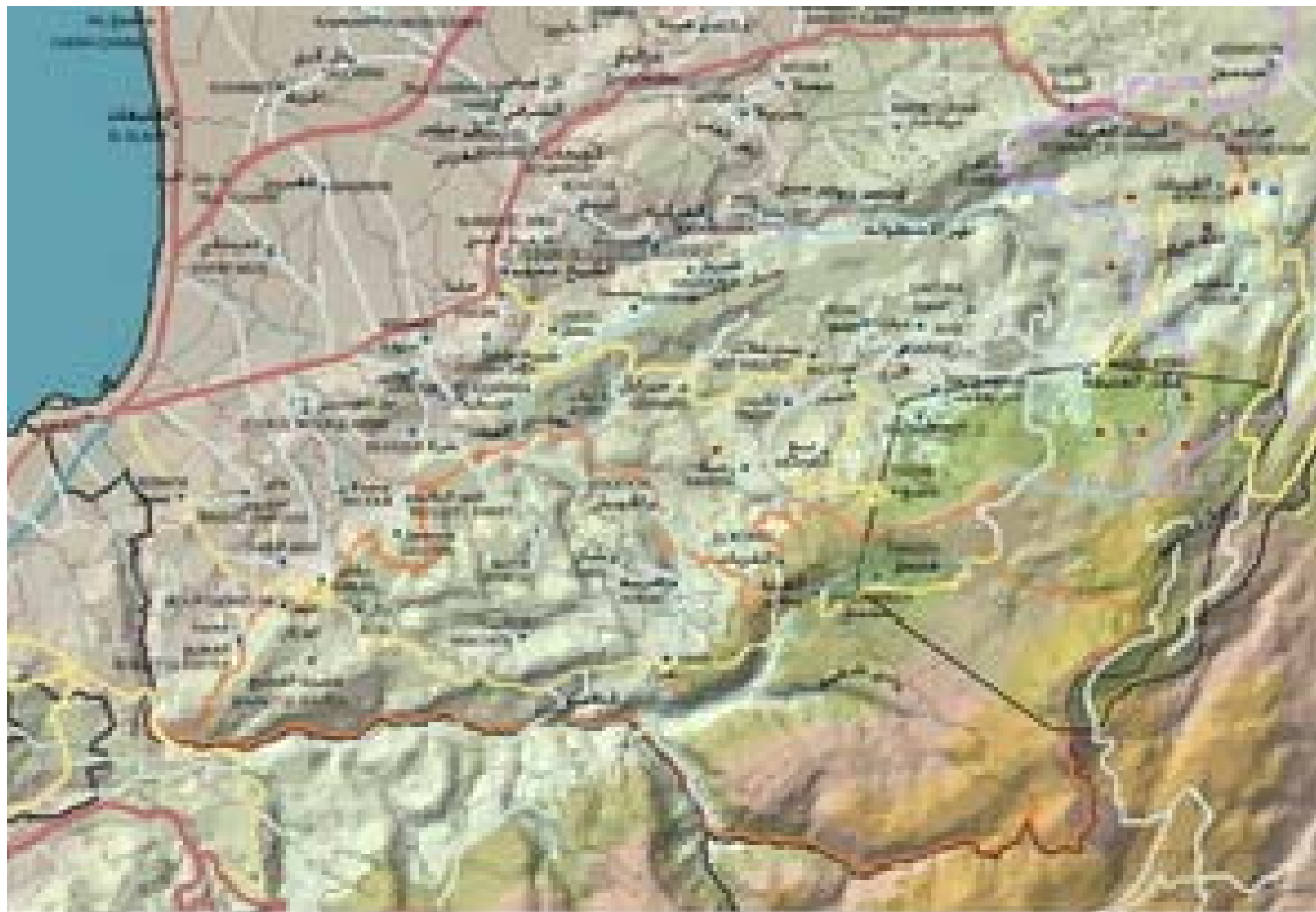






PROJET DE PARC







Le Parc National Naturel du Haut-AKKAR

C'est un territoire unique, pourvu d'un patrimoine naturel d'exception.

Le Parc National du Haut AKKAR s'articule en deux zones :

- La zone centrale quasiment inhabitée, objet d'une protection renforcée. C'est là que se concentrent les paysages les plus spectaculaires. Englobe les deux réserves existants: le plateau de Qamouaa, et Karm chbat.
- La zone périphérique sorte de " pré-parc " en lisière de la zone centrale. Elle compte 14 communes et 120.000 habitants environ.

Le Parc National du Haut-AKKAR doit adopter une politique d'aide au développement local.

Les missions potentielles du Parc National Naturel du Haut-AKKAR

- Préserver la biodiversité, les paysages et les sites.
- Accueillir le public pour qu'il profite de ce patrimoine en le respectant.
- Concilier protection de la nature et activités économiques.
- Contribuer au développement durable des vallées.

Le Parc National du Haut AKKAR abrite des espèces de la faune (sanglier, renard...). Beaucoup sont nocturnes et furtives, on a donc encore beaucoup à apprendre sur leur mode de vie en montagne.

La flore dans le Parc National du Haut AKKAR est riche et l'étagement des végétaux très visible dans le paysage.



Les besoins actuels



Poursuivre l'action en relançant le comité de pilotage et le comité technique



Trouver les fonds nécessaires au fonctionnement et aux diverses études

Développement durable du Haut AKKAR



Développer les quatre axes en collaboration entre les comités et en concertation avec les municipalités concernées



Combattre efficacement les incendies

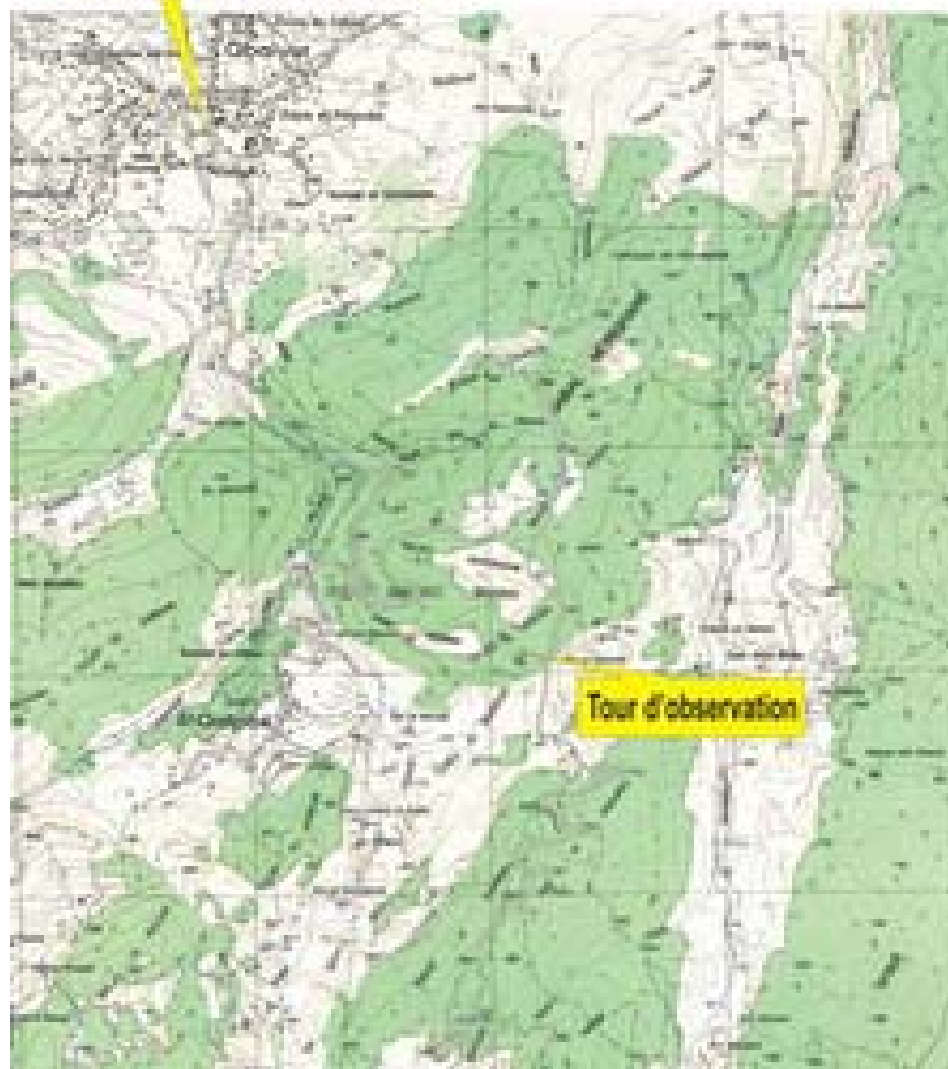


- Assurer les formations diplômantes pour les futurs guides et pour les volontaires des pompiers

- Fournir les équipements personnels anti-incendie

Projet de carte des accès pédestres à la tour d'observation

Conseil de l'environnement



Produire des cartes des sentiers, des promenades et des lieux d'accueil

Guide touristique



Réaliser des guides touristiques



Et des guichets d'informations



Assurer l'hébergement des touristes



Photos de quelques fleurs du haut-Akkar



En espérant que les générations futures pourront les voir dans leur milieu sauvage

A photograph of a field of purple flowers, possibly lavender, with green foliage. The text "Merci de m'avoir écouté" is overlaid in a bold, yellow, sans-serif font. The background is slightly blurred, showing a field of similar flowers stretching into the distance.

**Merci de m'avoir
écouté**